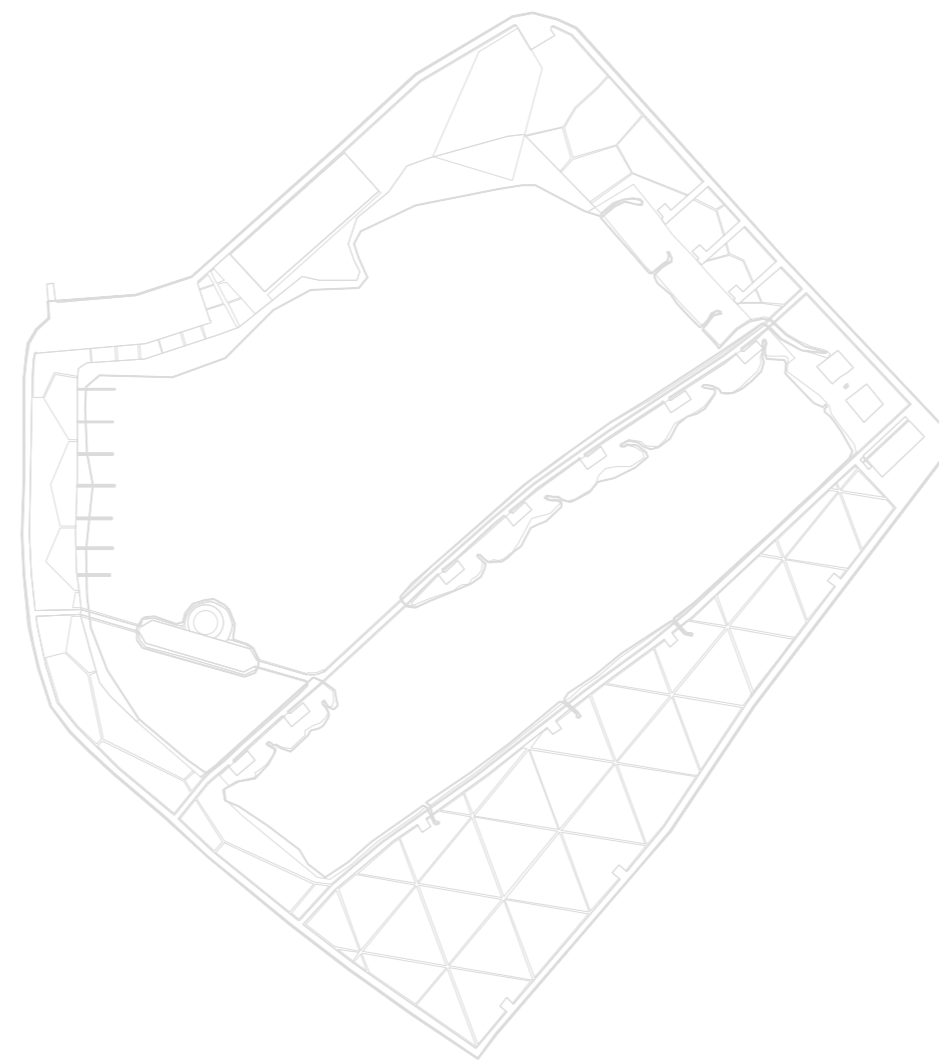
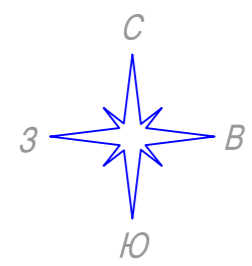


*База Отдыха
вильгортские озера*



Эскизный проект

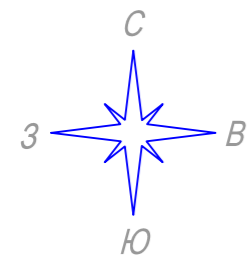
Сыктывкар 2011



Условные обозначения

- ⊙ Купальный дом
- Дом - Геосфера
- Прямоугольный дом
- Беседки
- Автодороги
- Пешеходные дорожки
- Деревья широколиственных пород
- Деревья хвойных пород
- ⊞ Поле для минифутбола
- ⊞ Баскетбольная площадка
- ⊞ Волейбольная площадка
- ⊞ Теннисный корт

									Стадия	Лист	Листов
									Р	1	
								База отдыха			
								Общий план	М 1:250		



ОБЩИЕ ДАННЫЕ

Усл. обоз-е	Территория	Кол-во м ²
	Общая площадь	430 000
	Водная поверхность	220 000
	Пляжи	13 000
	Парки с игровыми зонами и беседками	93 200
	Домики с благоустроенной территорией	25 700
	Поле для Гольфа	8 400
	Площадка для музыкальных мероприятий	6 000
	Рыбное хозяйство	3 200
	Дороги и парковки	34 580
	Прочее	16 120

								Стадия	Лист	Листов
								Р	2	
								База Отдыха		
								М 1:250		
								Спецификация		

Описание :


База расположена в 3 км. от г. Сыктывкара по Кировской трассе на Вильгортских озерах и занимает площадь в 43 га.

Функционирование базы:

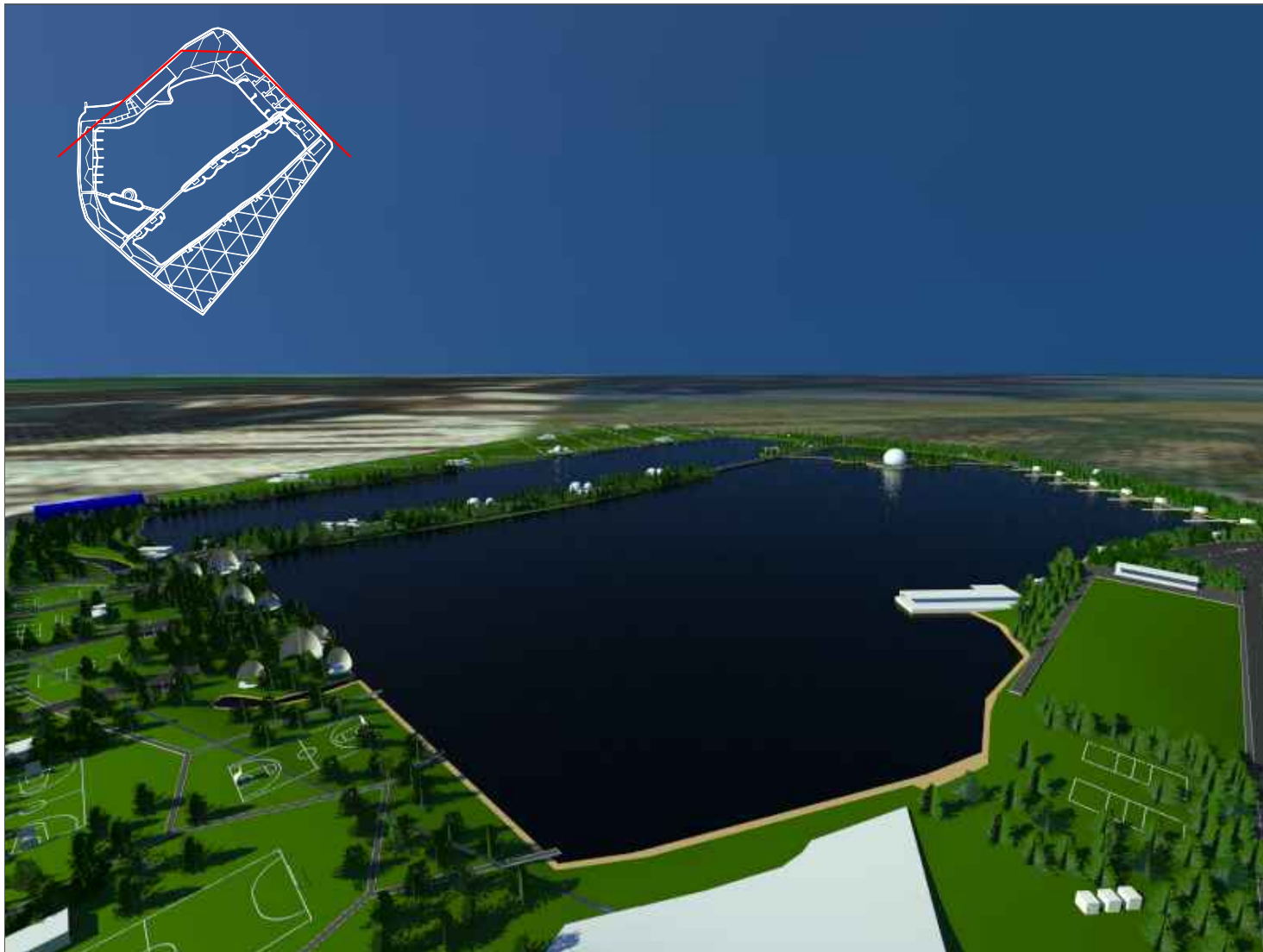
Круглый год – рыбное хозяйство, кафе, ресторан класса “люкс”, сдача в аренду комфортабельных домиков с благоустроенной территорией и необходимой инфраструктурой (баня, парковка, сад с беседками), крытый скейтпарк.

Летом – купание на воде, летние аттракционы, спортивные площадки для игры в футбол, волейбол, баскетбол, теннис, зеленые парки с беседками для прогулок, рыбалка, катание на воде на катамаранах и скутерах, катание на велосипедах.


Зимой – снежные горки, лыжная трасса, каток, зимняя рыбалка.



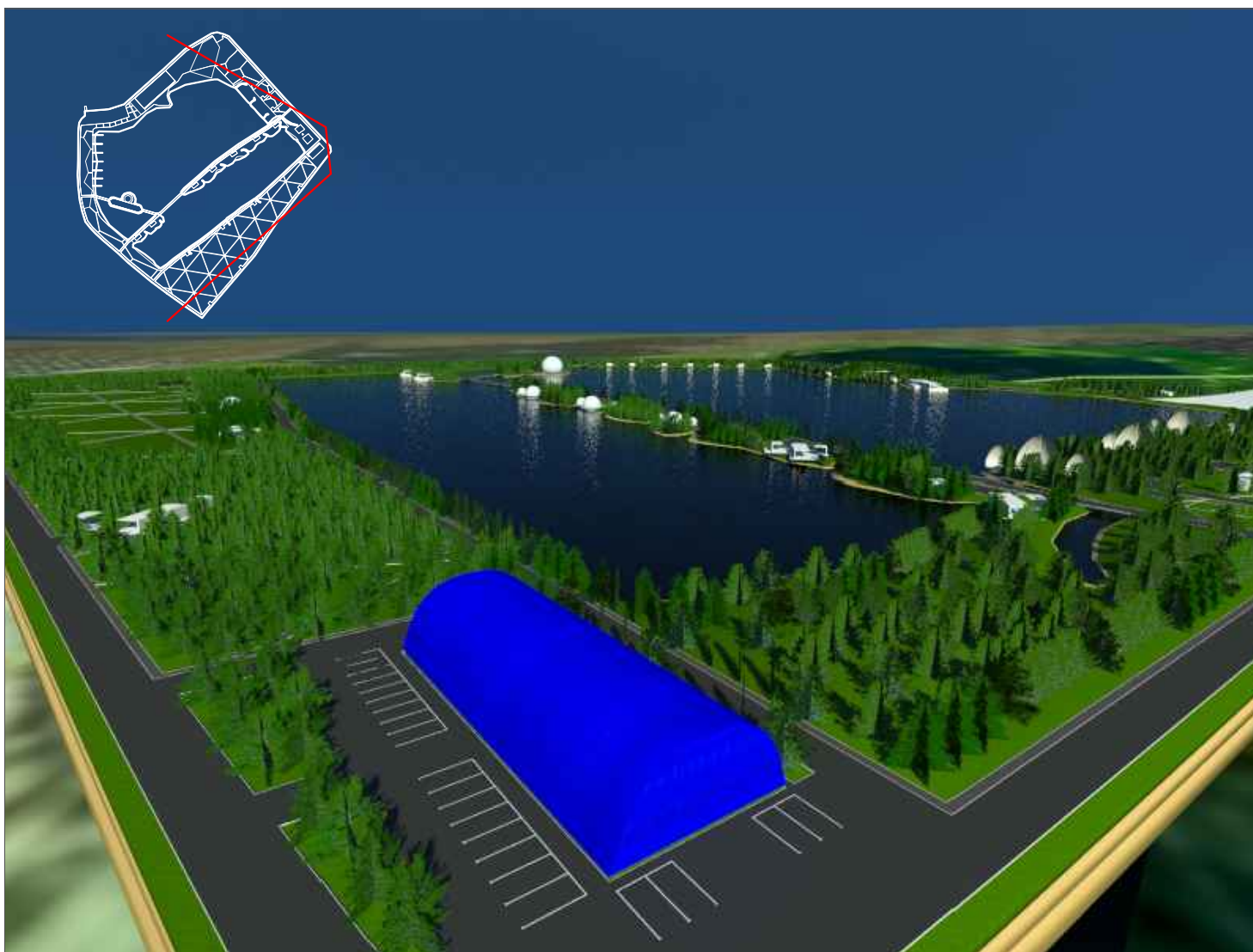
Визуализация. Вид 1



Визуализация. Вид 2



Визуализация. Вид 3



Визуалізація. Вид 4