

122



Условные обозначения

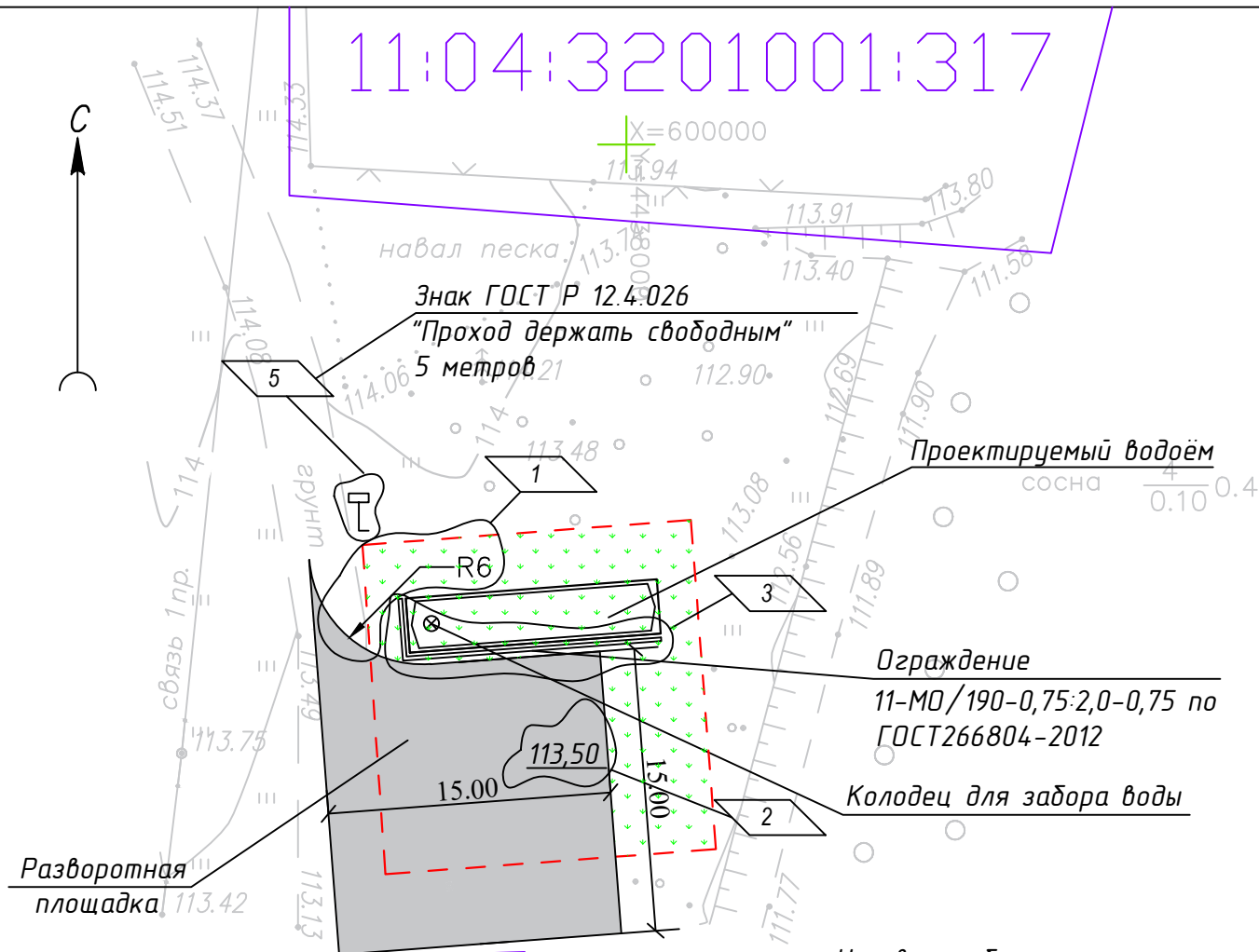
--- граница земельного участка 11:04:3201001:333

Примечание

Координаты приняты по углам фундамента

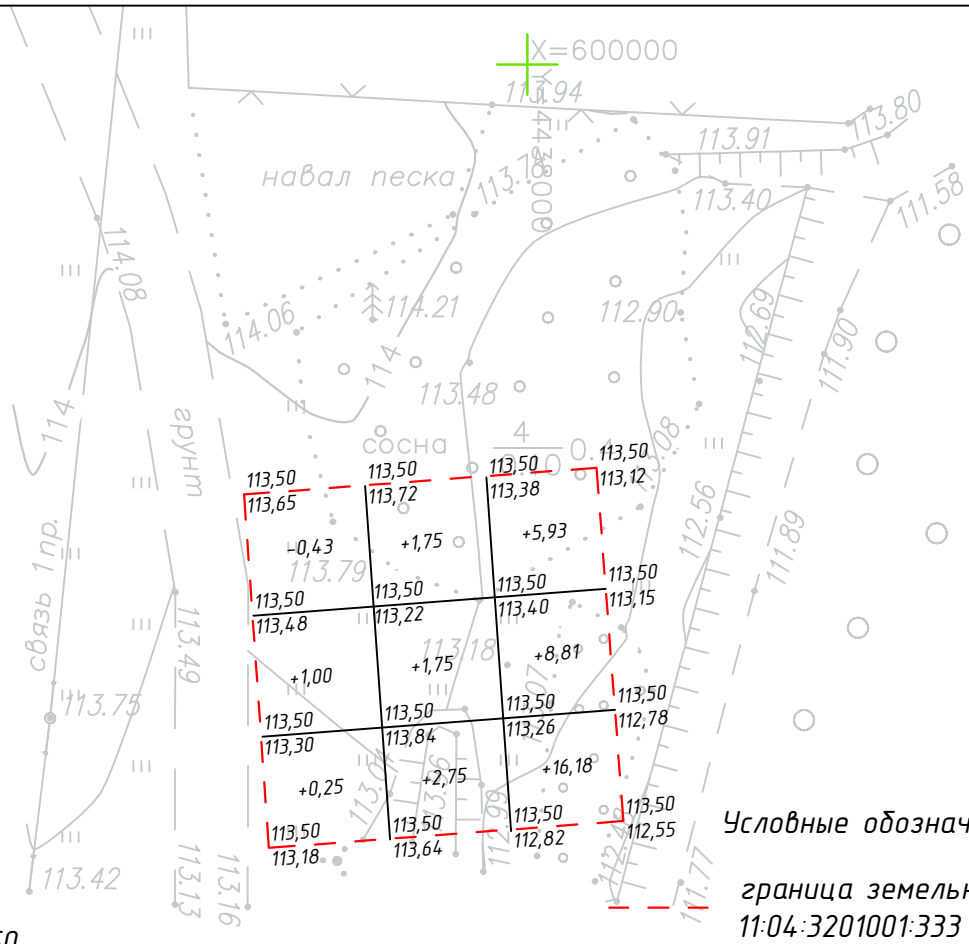
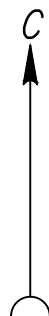
Основные показатели		
Показатель	Количество, м2	Отношение к общей площади, %
Площадь земельного участка	307	100
Проектируемый водоем	38,42	12,51

					10.22/565-ПЗУ.ГЧ		
					Строительство пожарного водоема в п. Ньючим, Сыктывдинского района		
1	1	1		02/23			
Изм.	Коп.уч	№ докум.	Подп.	Дата		Стадия	Лист
						П	2
ГИП		Хохлов А. О.					Листов
Разраб.		Хохлов А. О.					6
Н. контр.		Осипов А.К.			Схема планировочной организации земельного участка М 1:500		ООО ПИФ "ГеоСтрой"



Основные показатели				
Показатель		Количество, м2	Отношение к общей площади, %	
Площадь земельного участка		307	100	
Проектируемый водоем		38,42	12,51	
Ведомость покрытий				
Поз.	Наименование	Тип	Площадь покрытия, м2	Примечание
1	Озеленение (посев газонных трав)	1	181	
2	Щебеночное покрытие	2	217	

					10.22/565-ПЗУ.ГЧ				
					Строительство пожарного водоема в п. Нювчим, Сыктывдинского района				
1	5	1		02/23					
Изм.	Коп.уч	№ докум.	Подп.	Дата					
							Стадия	Лист	Листов
ГИП		Хохлов А. О.					П	3	6
Разраб.		Хохлов А. О.							
					План благоустройства		ООО ПИФ "ГеоСтрой"		
Н. контр.		Осипов А.К.							



0,00=113,50

Условные обозначения
граница земельного участка
11:04:3201001:333

подсыпка (+)	+0,00	+1,75	+5,93	+1,00	+1,75	+8,81	+0,25	+2,75	+16,18	итого:	+38,42
выемка (-)	-0,43	0,00	0,00	0,00	0,00	0,00	0,00	0,00	0,00		0,43

Ведомость баланса объемов земляных масс	
Показатель	Количество, ед. изм.
Площадь вырубki зеленых насаждений	120 м2
Объем выемки грунта под пожарный водоем	488,7 м3
Монтажные	
Объем обратной засыпки грунта пожарного водоема	380,3 м3

Основные показатели		
Показатель	Количество, м2	Отношение к общей площади, %
Площадь земельного участка	307	100
Проектируемый водоем	38,42	12,51

					10.22/565-ПЗУ.ГЧ			
					Строительство пожарного водоема в п. Нювчим, Сыктывдинского района			
Изм.	Коп.уч	№ докум.	Подп.	Дата		Стадия	Лист	Листов
						П	4	6
ГИП		Хохлов А. О.						
Разраб.		Хохлов А. О.			Схема организации рельефа и план земляных масс	ООО ПИФ "ГеоСтрой"		
Н. контр.		Осипов А.К.						



ЗУ 11:04:3201001:333

					10.22/565-ПЗУ.ГЧ		
					Строительство пожарного водоема в п. Ньючим, Сыктывдинского района		
Изм.	Коп.уч	№ докум.	Подп.	Дата			
						Стадия	Лист
ГИП		Хохлов А. О.				П	5
Разраб.		Хохлов А. О.					6
					Ситуационный план	ООО ПИФ "ГеоСтрой"	
Н. контр.		Осипов А.К.					